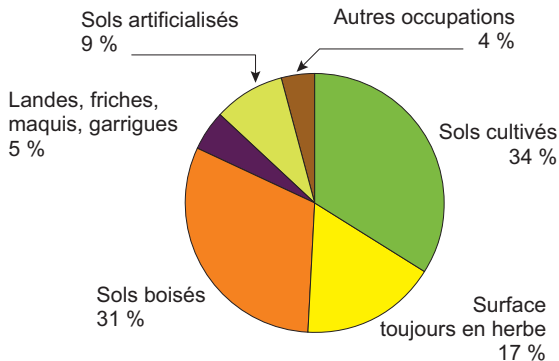


Les sols cultivés occupent 34 % du territoire métropolitain

Occupation des sols en 2010

France métropolitaine

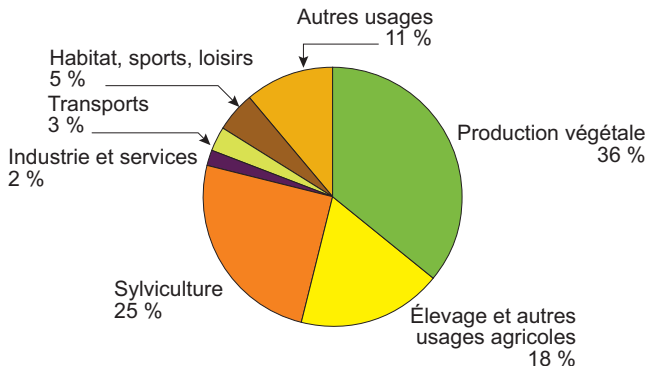


Source : Agreste - Teruti-Lucas

L'agriculture s'étend sur 54 % du territoire métropolitain

Usage des sols en 2010

France métropolitaine



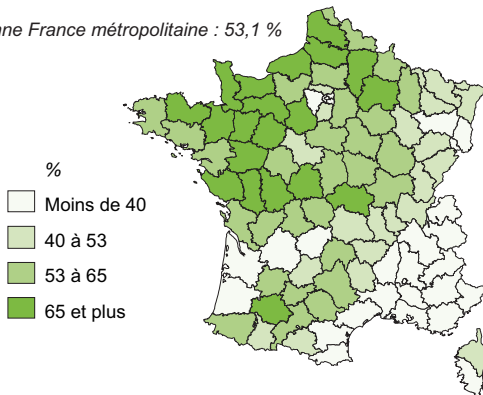
Source : Agreste - Teruti-Lucas

Le territoire agricole

Part de la SAU dans la surface totale

2010P

Moyenne France métropolitaine : 53,1 %



Source : Agreste - Statistique agricole annuelle

Progression des terres arables, recul des cultures permanentes

France métropolitaine	1950	1980	1990	2000	2010
	(millier d'hectares et %)				
Terres arables	19 137	17 472	17 774	18 308	18 267
(%)	55,6	55,0	58,1	61,3	62,7
Superficies toujours en herbe	13 221	12 850	11 437	10 251	9 748
(%)	38,4	40,5	37,4	34,3	33,4
Vignes, vergers, autres ¹	2 050	1 422	1 385	1 294	1 131
(%)	6,0	4,5	4,5	4,3	3,9
Superficie agricole utilisée	34 407	31 744	30 596	29 854	29 147
(%)	100,0	100,0	100,0	100,0	100,0

1. Y compris pépinières ligneuses, jardins et vergers familiaux des non exploitants.

Source : Agreste - Statistique agricole annuelle