

Forêt

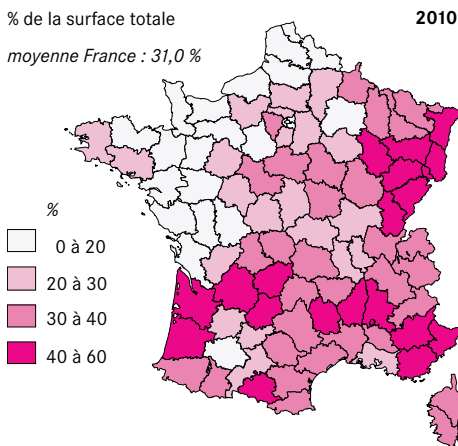
La forêt française participe très fortement au développement rural, en fournissant la matière première à plusieurs branches d'activité génératrices d'emplois. Elle sert également de cadre à de nombreuses activités de loisir. Elle joue enfin un rôle majeur dans la protection de l'environnement (lutte contre le changement climatique par le stockage du carbone, etc.).

Les sols boisés couvrent 17 millions d'hectares, soit près de 31 % du territoire national. La forêt proprement dite en occupe 88 %, le reste étant constitué de peupleraies, de bosquets et de haies. Les sols boisés se sont accrus de 7 millions d'hectares depuis 1900, dont 1,4 au cours des vingt dernières années. Cette extension était encore forte au début des années 1990, principalement par colonisation naturelle de terres sans usage agricole. Elle s'est progressivement infléchie vers la fin de la décennie. Depuis le milieu des années 2000, la surface des forêts paraît stabilisée.

Les sols boisés sont peu présents dans le nord et l'ouest du pays. Si l'on exclut Paris et les Hauts-de-Seine, le Pas-de-Calais, avec 10 % de son territoire, est le département le moins boisé. La forêt occupe une place importante dans le Sud-Ouest et les massifs montagneux. Elle dépasse 50 % dans 7 départements : Landes (57 %), Vosges et Jura, où la production de bois est importante et Var (58 %), Ardèche, Alpes-Maritimes et Drôme, où elle a surtout un rôle de protection et de loisirs.

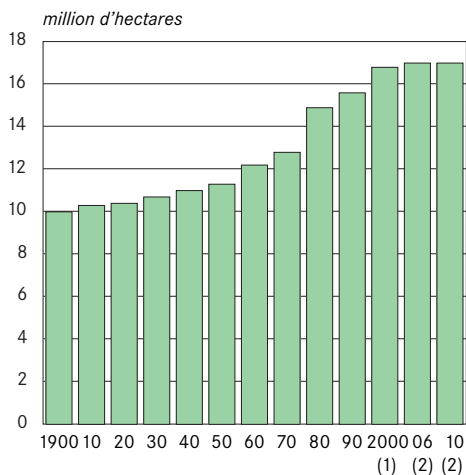
La France, au quatrième rang, détient 10 % des forêts de l'Union européenne à 27, après la Suède (18 %), la Finlande (14 %) et l'Espagne (12 %). Les paysages des deux premiers pays sont dominés par la forêt (plus des deux tiers du territoire).

Taux de boisement



Télécharger les données au format tableau

Sols boisés



	1990	2000 ⁽¹⁾	2006 ⁽²⁾	2010 ⁽²⁾
millier d'hectares				
Forêts	13 985	15 050	14 910	14 938
Feuillus	8 548	9 528	9 062	9 135
Conifères	4 160	4 109	3 308	3 238
Mixtes	1 278	1 412	2 541	2 565
Surfaces boisées hors forêt	1 569	1 784	2 131	2 062
Bosquets et arbres épars ⁽³⁾	930	918	944	882
Peupliers	280	260	184	199
Haies	359	606	1 003	981
Total sols boisés	15 554	16 834	17 042	17 000

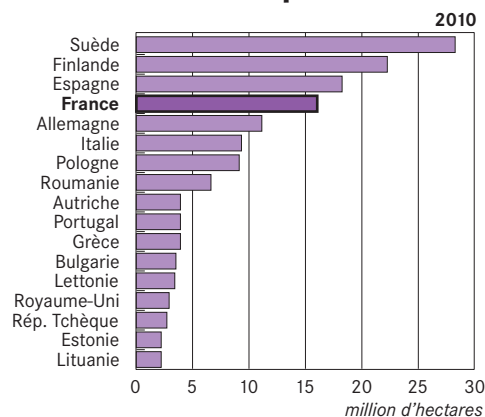
(1) Les statistiques 2000 se basent sur la méthode de l'échantillon réduit Teruti 2004 (voir glossaire : « Teruti-Lucas »).

(2) Nouvelle série Teruti-Lucas.

(3) À partir de 2005, les arbres épars et les peupliers épars ne sont plus enregistrés (pas de surface associée). Ils sont classés avec les bosquets et un peu avec les haies.

Source : Agreste - Teruti, Teruti-Lucas.

La forêt dans l'Union européenne à 27



* Les autres pays de l'UE à 27 (Hongrie, Slovaquie, Slovénie, Irlande, Belgique, Danemark, Pays-bas, Chypre, Luxembourg, Malte) totalisent 7,8 millions d'hectares de forêt.

Source : FAO - FRA 2010.