Météorologie et pousse de l'herbe

Sur l'année 2025, la pluviométrie est proche de la normale (moyenne 1991-2020). Hormis un mois de janvier particulièrement humide et un printemps déficitaire en eau, les pluies ont été plutôt bien réparties au cours de l'année, sans épisode extrême marqué. Les pluies sont faibles dans le Nord, excédentaires près de la Méditerranée et normales dans les autres régions.
Sur l'ensemble de l'année, les températures moyennes affichent un excédent de 1,1 °C, avec des valeurs particulièrement élevées entre juin et août. Toutes les régions ont connu des températures supérieures aux normales saisonnières, avec un écart plus marqué dans la moitié Sud.
La pousse d'herbe des prairies est en déficit de 9 % par rapport à la normale (moyenne 1989-2018), en raison principalement d'une météo chaude et sèche. Après un démarrage précoce, la croissance de l'herbe s'est nettement ralentie de mai à août, avant de se redresser partiellement à partir de septembre. Sur l'ensemble de l'année, le déficit est prononcé dans le quart Nord-Ouest, tandis que la pousse se rapproche de la normale dans la moitié Sud et les régions de l'Est.

Principaux indicateurs

Graphique 1
2025 : des températures élevées jusqu'en août

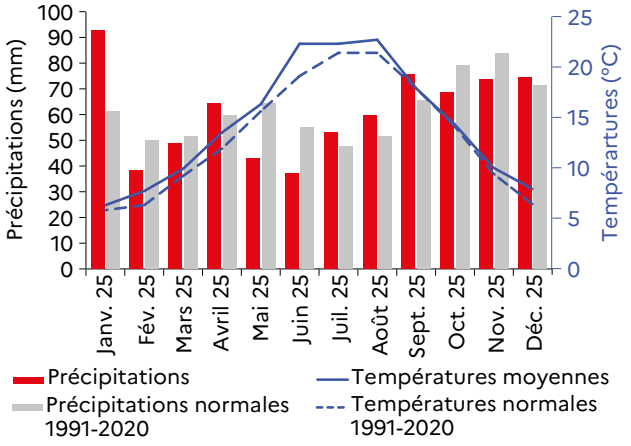

Source : Météo-France

Graphique 2
2025 : une année sèche dans le Nord, chaude partout

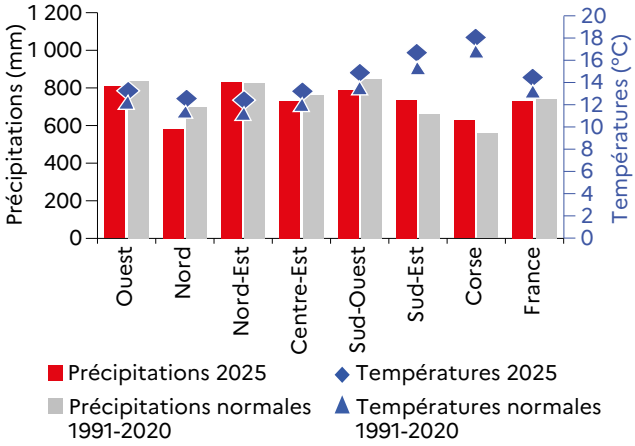

Source : Météo-France

Graphique 3
2025 : une pousse d'herbe inférieure de 9 % à la normale

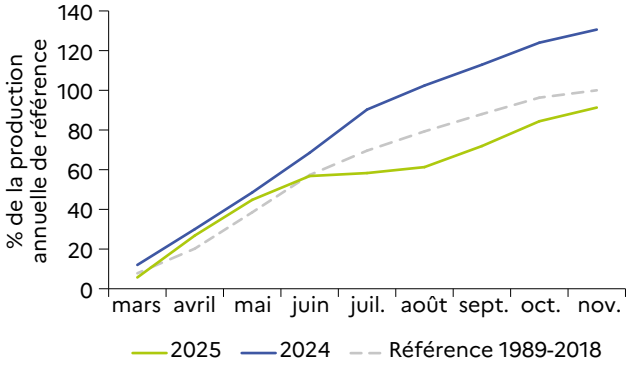

Sources : INRAe, Météo-France, SSP

Graphique 4
Pousse de l'herbe : un déficit marqué dans le Nord-Ouest

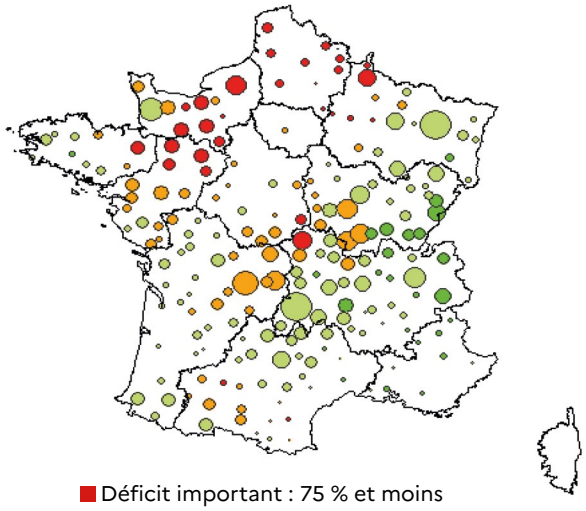

Sources : INRAe, Météo-France, SSP

Annexe – Météorologie et pousse de l'herbe

Températures et précipitations en 2025

	Température moyenne (°C)	Température moy. annuelle 1991-2020 (°C)	Précipitations (mm)	Précipitations moy. annuelle 1991-2020 (mm)
Janvier	6,3	5,8	92,9	61,1
Février	7,7	6,3	38,1	49,8
Mars	9,9	9,2	48,8	51,7
Avril	13,5	11,9	64,2	59,8
Mai	16,3	15,6	42,8	64,5
Juin	22,3	19,1	37,3	55,0
Juillet	22,3	21,4	53,0	47,6
Août	22,7	21,4	59,6	51,4
Septembre	17,9	17,9	75,5	65,7
Octobre	14,3	14,1	68,7	79,3
Novembre	10,0	9,4	73,6	83,9
Décembre	7,9	6,4	74,5	71,4

Source : Météo-France

Températures par bassin en 2025 (écarts aux normales 1991-2020, en °C)

	Ouest	Nord	Nord-Est	Centre-Est	Sud-Ouest	Sud-Est	Corse
Janvier	– 1,2	– 0,4	1,2	1,0	0,6	1,2	1,1
Février	0,3	0,3	1,3	1,9	2,2	1,9	1,8
Mars	0,6	0,6	1,0	0,4	0,5	0,3	1,2
Avril	2,1	1,9	1,3	1,5	1,8	1,3	1,1
Mai	1,1	0,8	0,5	0,4	0,9	0,7	0,6
Juin	2,8	3,0	3,0	3,5	3,5	3,6	3,1
Juillet	1,2	0,9	0,4	0,5	1,0	1,3	1,2
Août	1,2	0,8	1,0	1,5	2,3	1,7	0,9
Septembre	– 0,2	0,2	0,3	– 0,3	– 0,4	– 0,2	0,8
Octobre	0,3	0,3	0,1	– 0,4	0,4	0,4	0,2
Novembre	1,5	0,9	0,3	0,7	0,8	0,3	0,1
Décembre	1,0	1,8	1,5	1,5	1,7	1,7	1,1

Source : Météo-France
Les données météorologiques sont calculées à partir des moyennes observées sur plusieurs stations : Ouest (Brest, Rennes, Caen, Nantes et Angers), Nord (Le Bourget, Lille, Reims, Rouen, Orléans et Auxerre), Nord-Est (Strasbourg, Nancy, Bâle-Mulhouse et Besançon), Centre-Est (Lyon, Dijon, Grenoble et Clermont-Ferrand), Sud-Ouest (Bordeaux, Toulouse, Gourdon, Mont de Marsan, Cognac et Limoges), Sud-Est (Perpignan, Montpellier, Orange, Marignane, Nice et Saint Auban), Corse (Cap Corse, Île Rousse, Ajaccio et Pertusato)

Précipitations par bassin en 2025 (écarts aux normales 1991-2020, en mm)

	Ouest	Nord	Nord-Est	Centre-Est	Sud-Ouest	Sud-Est	Corse
Janvier	104	44	20	9	28	5	13
Février	– 10	– 10	– 14	– 15	– 21	0	– 13
Mars	– 32	– 27	– 30	– 6	– 15	65	25
Avril	– 17	– 22	6	8	29	– 7	36
Mai	– 22	– 32	– 40	– 26	– 23	0	– 8
Juin	– 19	– 2	– 2	– 18	– 38	– 24	– 23
Juillet	18	19	3	– 9	– 14	21	0
Août	– 25	– 29	33	36	13	29	0
Septembre	22	4	64	37	– 9	– 12	– 36
Octobre	– 18	– 6	14	– 26	8	– 40	– 7
Novembre	– 21	– 9	3	– 1	10	– 47	– 7
Décembre	– 10	– 44	– 53	– 19	– 26	83	89

Source : Météo-France