Présentation du site Agreste - Aide à la navigation

Nos produits de diffusion sous CHIFFRES et ANALYSES

Une entrée unique CHIFFRES et ANALYSES vers l'ensemble des produits de diffusion

Les détails d'une publication, d'un tableau ou d'une carte

Plusieurs types de recherche sont disponibles : textuelle, multicritères, combinée

L'onglet volant sous CHIFFRES et ANALYSES et ses favoris

Les raccourcis au simple survol des autres grandes rubriques d'Agreste : SOURCES, DEFINITIONS, METHODES | SERVICES | NOUS CONNAITRE

> Une page d'accueil avec l'accès direct aux 4 rubriques principales et leurs raccourcis, un carrousel d'actualités, des blocs thématiques

Au survol de la souris au-dessus des 4 principales rubriques, un sous-menu est proposé avec une liste de raccourcis.


RÉPUBLIQUE FRANÇAISE
Liberté
Égalité
Fraternité
agreste
La statistique, l'évaluation et la prospective du ministère de l'Agriculture, de la Souveraineté alimentaire et de la Forêt
CHIFFRES ET ANALYSES
SOURCES, DÉFINITIONS, MÉTHODES
SERVICES
NOUS CONNAÎTRE
Accueil
À la Une
#RA2020
RECENSEMENT AGRICOLE
Principaux résultats - Main indicators
Infographies
Chiffres clés Viz'Agreste
Cartes sous Geoclip
Tableaux interactifs
Vidéos
Colloque RA
Questionnaires
Conjoncture Infos rapides
Calendrier de parution
Toutes les Infos rapides
Bulletin mensuel de conjoncture
Accès rapides
Graph'Agri, ouvrage de référence
Insee Références Agriculture
Data visualisation sous Viz'Agreste
Nos collections
Publications in English
Enquêtes en cours
Enquête de satisfaction Agreste
BNSP
Abonnements
Cadre statistique
Règles de diffusion de l'information statistique
Secret statistique
Données en ligne : dernières mises à jour
Séries conjoncturelles
Nouveauté(s): 3
Chiffres détaillés
Le Centre d'études et de prospective (CEP)
Présentation du CEP

L'occupation du territoire en 2022 Enquêtes Teruti 2021-2022-2023

L'enquête Teruti a pour objectif de suivre l'évolution de l'occupation et de l'usage des sols sur tout le territoire national

31/10/2024 Laitue. Maintien de la production nationale de laitues

31/10/2024 Ovins. En septembre, poursuite du recul des abattages d'ovins

31/10/2024 Porcins. En septembre, les abattages de porcins se maintiennent à un niveau bas

31/10/2024 Bovins. En septembre 2024, les abattages de bovins augmentent

31/10/2024 Poireau. Une offre de poireaux réduite sur le début de l'automne

31/10/2024 Endive. Une production attendue en nette reprise par rapport à la campagne précédente

Survoler l'onglet pour accéder aux publications les plus lues

4 rubriques principales en un clic

Tous les produits de diffusion du recensement agricole (RA)

Carrousel des dernières publications

Les indicateurs de conjoncture

Applications associées :

1 Cartographie -> Geoclip
2 Data-visualisation ou statistique scénarisée -> Viz'Agreste
3 Publications archivées -> BNSP

Tous les derniers tableaux interactifs et leurs MAJ

> Nos produits de diffusion sous Chiffres et analyses

Publications nationales et régionales

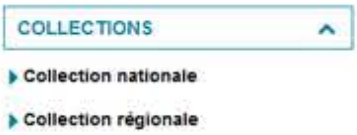
COLLECTIONS
- Collection nationale
- Collection régionale

+ fichiers tableur de données associées.

Tableaux interactifs

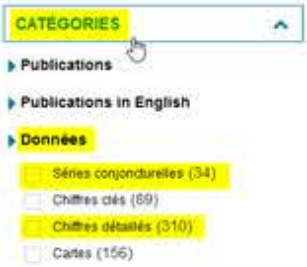
CATÉGORIES
- Publications
- Publications in English
- Données
  - ☐ Séries conjoncturelles (34)
  - ☐ Chiffres clés (89)
  - ☐ Chiffres détaillés (310)
  - ☐ Cartes (156)

+ fichiers tableur FDS ou principaux associés

Cartes

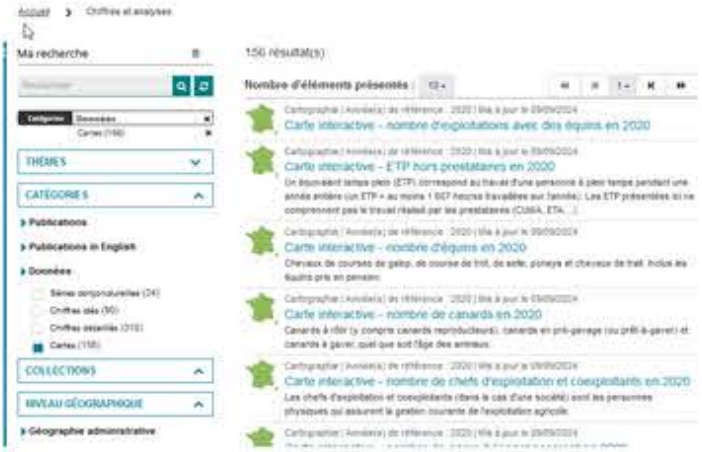
Accueil > Chiffres et analyses

Ma recherche

Catégories : Données

Cartes (156)

THÈMES

CATÉGORIES
- Publications
- Publications in English
- Données
  - ☐ Séries conjoncturelles (34)
  - ☐ Chiffres clés (90)
  - ☐ Chiffres détaillés (310)
  - ☑ Cartes (156)

COLLECTIONS

NIVEAU GÉOGRAPHIQUE
- Géographie administrative

156 résultat(s)

Nombre d'éléments présentés : 12

Cartographie | Année(s) de référence : 2020 | Mis à jour le 09/09/2024
Carte interactive - nombre d'exploitations avec des équins en 2020

Cartographie | Année(s) de référence : 2020 | Mis à jour le 09/09/2024
Carte interactive - ETP hors prestataires en 2020
Un équivalent temps plein (ETP) correspond au travail d'une personne à plein temps pendant une année entière (un ETP = au moins 1 607 heures travaillées sur l'année). Les ETP présentées ici ne comprennent pas le travail réalisé par les prestataires (CUMA, ETA, ...)

Cartographie | Année(s) de référence : 2020 | Mis à jour le 09/09/2024
Carte interactive - nombre d'équins en 2020
Chevaux de courses de galop, de course de trot, de selle, poneys et chevaux de trait. Inclus les équins pris en pension.

Cartographie | Année(s) de référence : 2020 | Mis à jour le 09/09/2024
Carte interactive - nombre de canards en 2020
Canards à rôtir (y compris canards reproducteurs), canards en prêt-à-gaver (ou prêt-à-gaver) et canards à gaver, quel que soit l'âge des animaux.

Cartographie | Année(s) de référence : 2020 | Mis à jour le 09/09/2024
Carte interactive - nombre de chefs d'exploitation et coexploitants en 2020
Les chefs d'exploitation et coexploitants (dans le cas d'une société) sont les personnes physiques qui assurent la gestion courante de l'exploitation agricole.

Cartographie | Année(s) de référence : 2020 | Mis à jour le 09/09/2024

Sites connexes

RECENSEMENT AGRICOLE 2020
Géoclip
Géoclip
agreste
Recensements agricoles
RA2020
Indicateurs : cartes, données et graphiques
Rapports : éditer un portrait sur mesure
Zonages : visualiser et comparer
Charger des données externes

STATISTIQUES
ÉCONOMIE
DÉMOGRAPHIE
SCIENCES SOCIALES
BNSP
BIBLIOTHÈQUE NUMÉRIQUE DE LA STATISTIQUE PUBLIQUE

Bienvenue sur VIZagreste

> Une entrée unique CHIFFRES et ANALYSES vers l'ensemble des publications, tableaux et cartes

🏠 CHIFFRES ET ANALYSES SOURCES, DÉFINITIONS, MÉTHODES SERVICES NOUS CONNAÎTRE

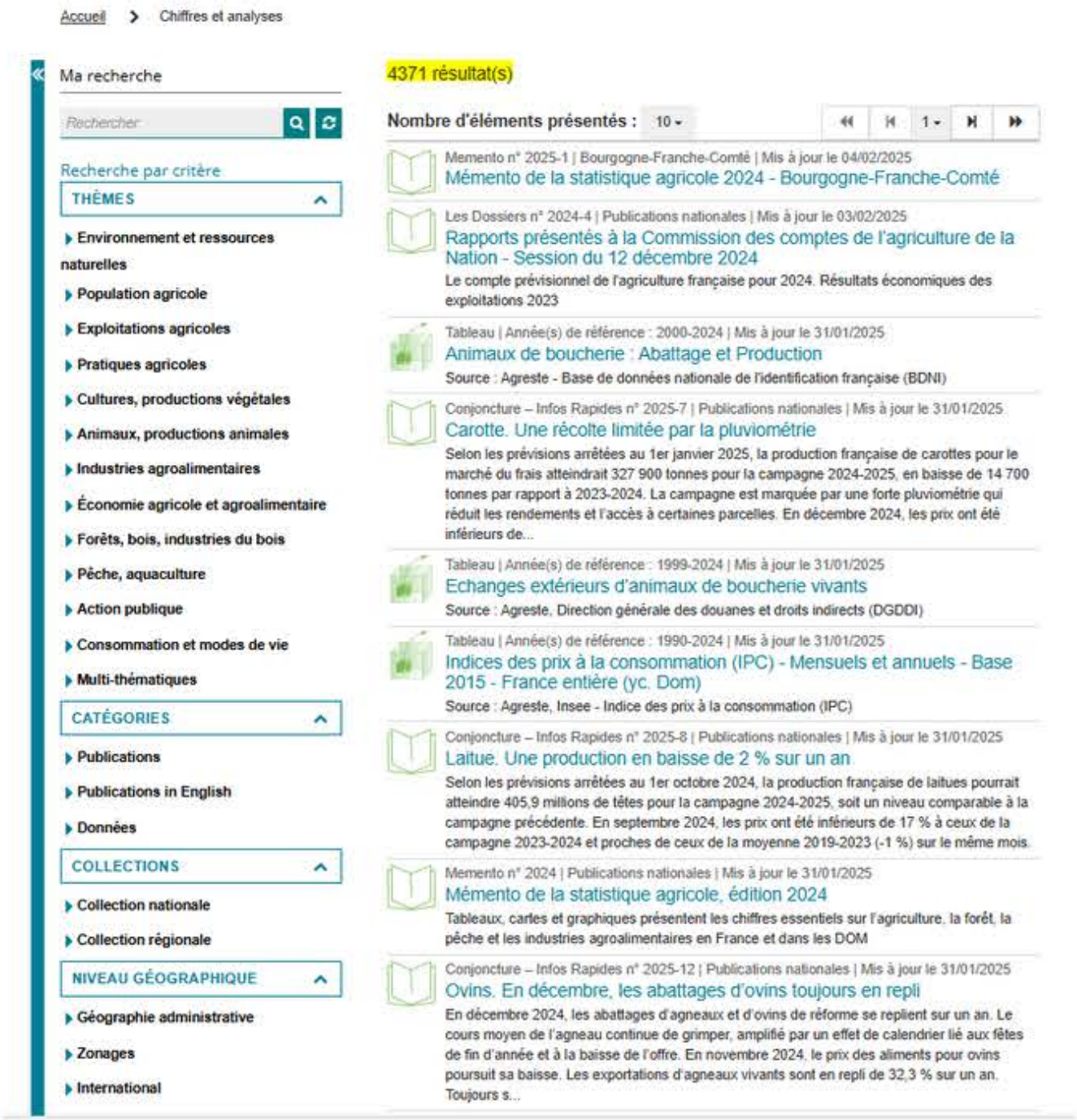

Accueil > Chiffres et analyses

Ma recherche

Rechercher

Recherche par critère

THÈMES

- Environnement et ressources naturelles
- Population agricole
- Exploitations agricoles
- Pratiques agricoles
- Cultures, productions végétales
- Animaux, productions animales
- Industries agroalimentaires
- Économie agricole et agroalimentaire
- Forêts, bois, industries du bois
- Pêche, aquaculture
- Action publique
- Consommation et modes de vie
- Multi-thématiques

CATÉGORIES

- Publications
- Publications in English
- Données

COLLECTIONS

- Collection nationale
- Collection régionale

NIVEAU GÉOGRAPHIQUE

- Géographie administrative
- Zonages
- International

4371 résultat(s)

Nombre d'éléments présentés : 10 ▾ ⏮ ⏴ 1 ▾ ⏵ ⏭

Memento n° 2025-1 | Bourgogne-Franche-Comté | Mis à jour le 04/02/2025
Mémento de la statistique agricole 2024 - Bourgogne-Franche-Comté

Les Dossiers n° 2024-4 | Publications nationales | Mis à jour le 03/02/2025
Rapports présentés à la Commission des comptes de l'agriculture de la Nation - Session du 12 décembre 2024
Le compte prévisionnel de l'agriculture française pour 2024. Résultats économiques des exploitations 2023

Tableau | Année(s) de référence : 2000-2024 | Mis à jour le 31/01/2025
Animaux de boucherie : Abattage et Production
Source : Agreste - Base de données nationale de l'identification française (BDNI)

Conjoncture – Infos Rapides n° 2025-7 | Publications nationales | Mis à jour le 31/01/2025
Carotte. Une récolte limitée par la pluviométrie
Selon les prévisions arrêtées au 1er janvier 2025, la production française de carottes pour le marché du frais atteindrait 327 900 tonnes pour la campagne 2024-2025, en baisse de 14 700 tonnes par rapport à 2023-2024. La campagne est marquée par une forte pluviométrie qui réduit les rendements et l'accès à certaines parcelles. En décembre 2024, les prix ont été inférieurs de...

Tableau | Année(s) de référence : 1999-2024 | Mis à jour le 31/01/2025
Echanges extérieurs d'animaux de boucherie vivants
Source : Agreste, Direction générale des douanes et droits indirects (DGDDI)

Tableau | Année(s) de référence : 1990-2024 | Mis à jour le 31/01/2025
Indices des prix à la consommation (IPC) - Mensuels et annuels - Base 2015 - France entière (yc. Dom)
Source : Agreste, Insee - Indice des prix à la consommation (IPC)

Conjoncture – Infos Rapides n° 2025-8 | Publications nationales | Mis à jour le 31/01/2025
Laitue. Une production en baisse de 2 % sur un an
Selon les prévisions arrêtées au 1er octobre 2024, la production française de laitues pourrait atteindre 405,9 millions de têtes pour la campagne 2024-2025, soit un niveau comparable à la campagne précédente. En septembre 2024, les prix ont été inférieurs de 17 % à ceux de la campagne 2023-2024 et proches de ceux de la moyenne 2019-2023 (-1 %) sur le même mois.

Memento n° 2024 | Publications nationales | Mis à jour le 31/01/2025
Mémento de la statistique agricole, édition 2024
Tableaux, cartes et graphiques présentent les chiffres essentiels sur l'agriculture, la forêt, la pêche et les industries agroalimentaires en France et dans les DOM

Conjoncture – Infos Rapides n° 2025-12 | Publications nationales | Mis à jour le 31/01/2025
Ovins. En décembre, les abattages d'ovins toujours en repli
En décembre 2024, les abattages d'agneaux et d'ovins de réforme se replient sur un an. Le cours moyen de l'agneau continue de grimper, amplifié par un effet de calendrier lié aux fêtes de fin d'année et à la baisse de l'offre. En novembre 2024, le prix des aliments pour ovins poursuit sa baisse. Les exportations d'agneaux vivants sont en repli de 32,3 % sur un an. Toujours s...

Retour au sommaire

Les détails d'une publication, d'un tableau ou d'une carte :

- **Publications nationale et régionale**



CHIFFRES ET ANALYSES | SOURCES, DÉFINITIONS, MÉTHODES | SERVICES | NOUS CONNAÎTRE

Accueil > Chiffres et analyses > SynCsm24424

Baisse de la consommation de viande en France en 2023

Paru le : **27/06/2024**
Mis à jour le : 01/07/2024

Publications nationales

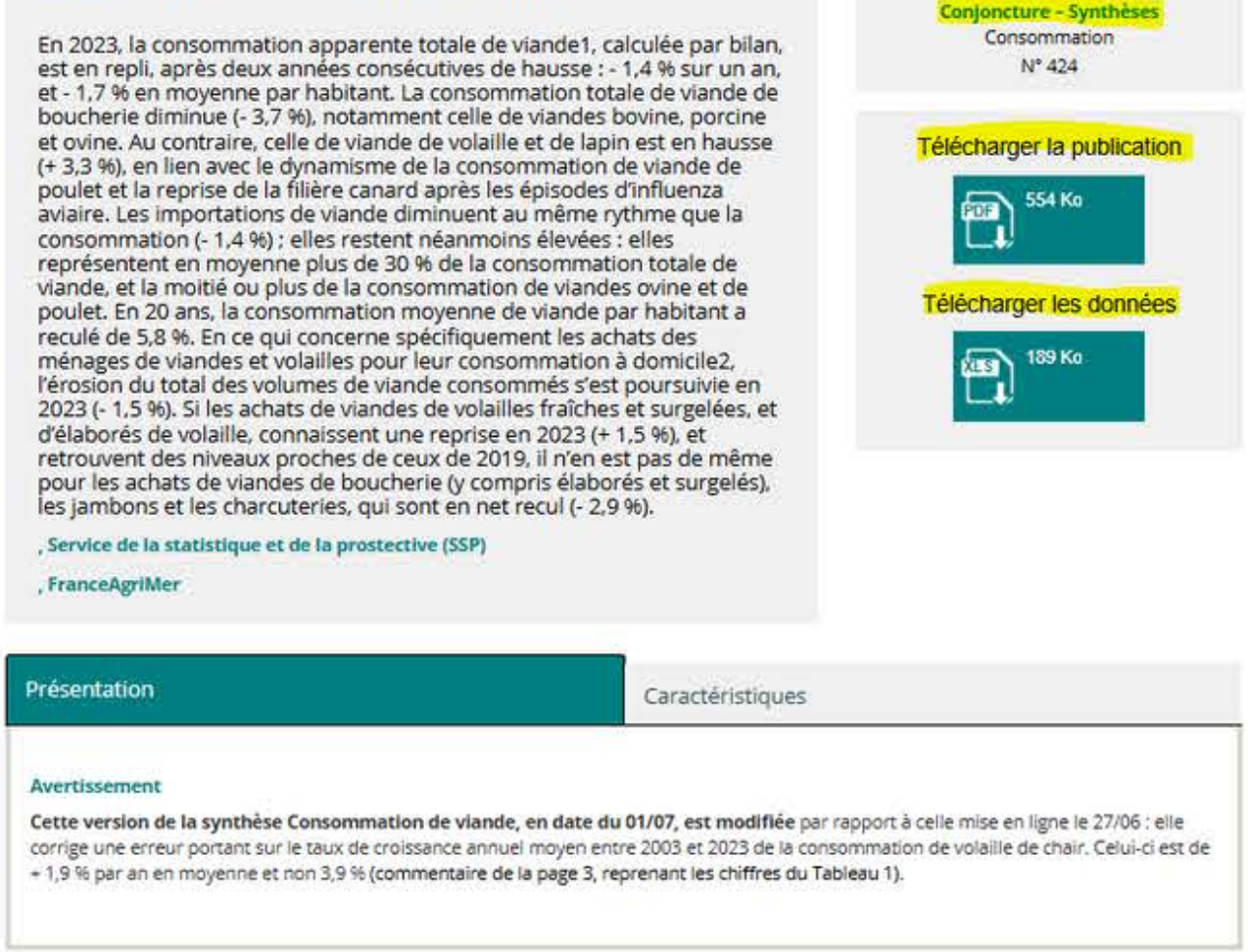

En 2023, la consommation apparente totale de viande1, calculée par bilan, est en repli, après deux années consécutives de hausse : - 1,4 % sur un an, et - 1,7 % en moyenne par habitant. La consommation totale de viande de boucherie diminue (- 3,7 %), notamment celle de viandes bovine, porcine et ovine. Au contraire, celle de viande de volaille et de lapin est en hausse (+ 3,3 %), en lien avec le dynamisme de la consommation de viande de poulet et la reprise de la filière canard après les épisodes d'influenza aviaire. Les importations de viande diminuent au même rythme que la consommation (- 1,4 %) ; elles restent néanmoins élevées : elles représentent en moyenne plus de 30 % de la consommation totale de viande, et la moitié ou plus de la consommation de viandes ovine et de poulet. En 20 ans, la consommation moyenne de viande par habitant a reculé de 5,8 %. En ce qui concerne spécifiquement les achats des ménages de viandes et volailles pour leur consommation à domicile2, l'érosion du total des volumes de viande consommés s'est poursuivie en 2023 (- 1,5 %). Si les achats de viandes de volailles fraîches et surgelées, et d'élaborés de volaille, connaissent une reprise en 2023 (+ 1,5 %), et retrouvent des niveaux proches de ceux de 2019, il n'en est pas de même pour les achats de viandes de boucherie (y compris élaborés et surgelés), les jambons et les charcuteries, qui sont en net recul (- 2,9 %).

, Service de la statistique et de la prostective (SSP)

, FranceAgriMer

Conjoncture - Synthèses
Consommation
N° 424
Télécharger la publication
PDF
554 Ko
Télécharger les données
XLS
189 Ko
Présentation
Caractéristiques

Avertissement

Cette version de la synthèse Consommation de viande, en date du 01/07, est modifiée par rapport à celle mise en ligne le 27/06 : elle corrige une erreur portant sur le taux de croissance annuel moyen entre 2003 et 2023 de la consommation de volaille de chair. Celui-ci est de + 1,9 % par an en moyenne et non 3,9 % **(commentaire de la page 3, reprenant les chiffres du Tableau 1).**

- **Tableau interactif**

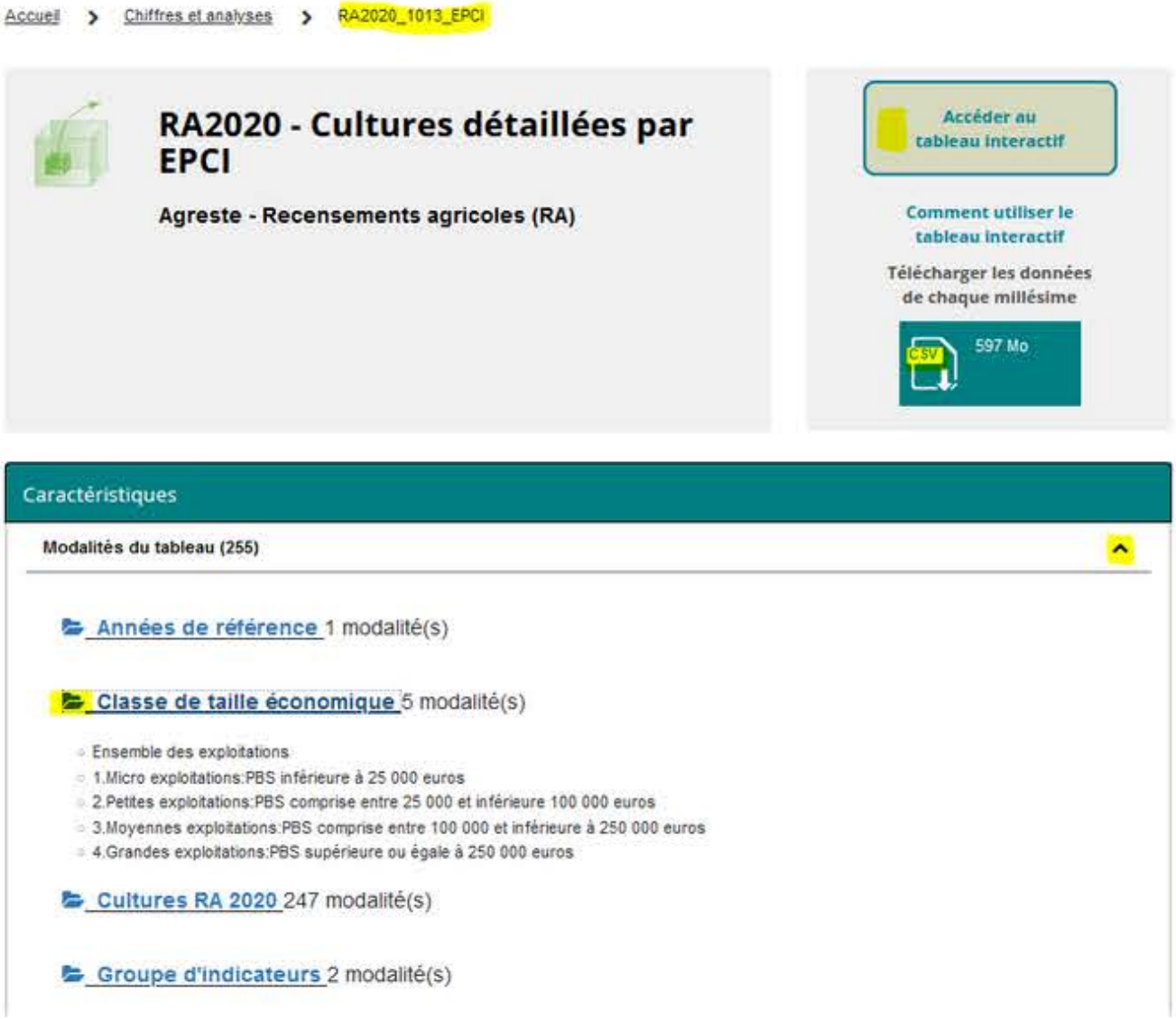

Accueil > Chiffres et analyses > RA2020_1013_EPCI

RA2020 - Cultures détaillées par EPCI

Agreste - Recensements agricoles (RA)

Accéder au tableau interactif
Comment utiliser le tableau interactif
Télécharger les données de chaque millésime
CSV
597 Mo
Caractéristiques

Modalités du tableau (255)

Années de référence 1 modalité(s)

Classe de taille économique 5 modalité(s)

- Ensemble des exploitations
- 1.Micro exploitations:PBS inférieure à 25 000 euros
- 2.Petites exploitations:PBS comprise entre 25 000 et inférieure 100 000 euros
- 3.Moyennes exploitations:PBS comprise entre 100 000 et inférieure à 250 000 euros
- 4.Grandes exploitations:PBS supérieure ou égale à 250 000 euros

Cultures RA 2020 247 modalité(s)

Groupe d'indicateurs 2 modalité(s)

- **Carte**

Accueil > Chiffres et analyses > Carte-RA-cexcoex20

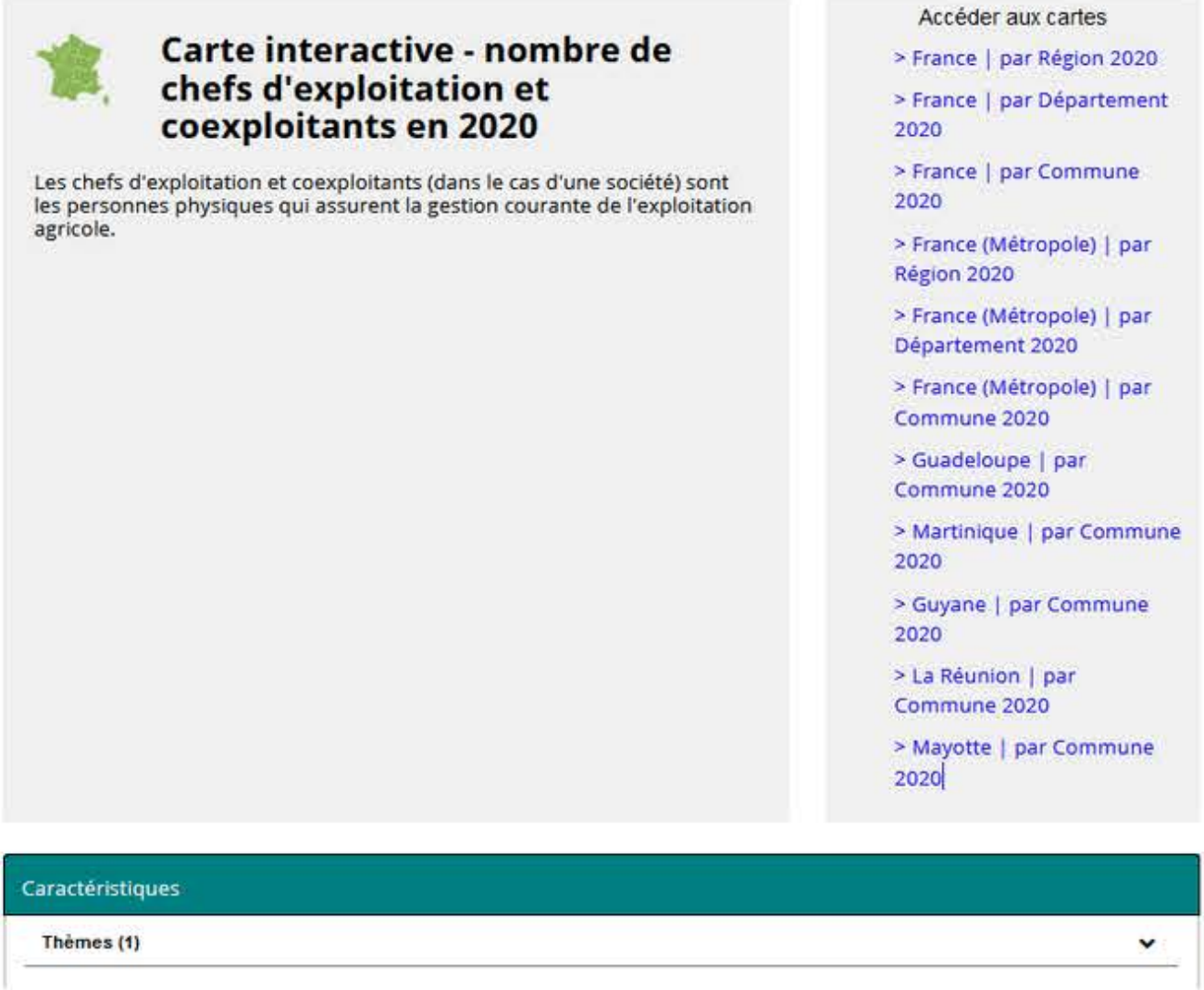

Carte interactive - nombre de chefs d'exploitation et coexploitants en 2020

Les chefs d'exploitation et coexploitants (dans le cas d'une société) sont les personnes physiques qui assurent la gestion courante de l'exploitation agricole.

Accéder aux cartes

- > France | par Région 2020
- > France | par Département 2020
- > France | par Commune 2020
- > France (Métropole) | par Région 2020
- > France (Métropole) | par Département 2020
- > France (Métropole) | par Commune 2020
- > Guadeloupe | par Commune 2020
- > Martinique | par Commune 2020
- > Guyane | par Commune 2020
- > La Réunion | par Commune 2020
- > Mayotte | par Commune 2020

Caractéristiques

Thèmes (1)

> Comment les trouver rapidement sous CHIFFRES et ANALYSES ?

Retour au sommaire

Plusieurs types de recherche sont disponibles : textuelle, multicritères, combinée

- **La zone de recherche textuelle par mots-clés**

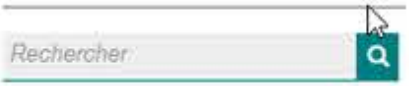
Rechercher

La recherche s'effectue sur le mot entier (ce n'est donc pas: « contient tel texte »)

→ *Exemple: "vin" ne remonte pas "bovin"*

Les articles (le, de, à, ...) sont ignoré

→ *Exemple: "pomme de terre" propose des résultats pour "pomme"* ***OU*** *pour "terre"*

Le masculin/pluriel des mots saisis est géré

→ *Exemple: "bovin" et "bovins" proposent les mêmes résultats*

Les majuscules/minuscules sont gérés

→ *Exemple: "bovin" et "Bovin" proposent les mêmes résultats*

Les accents sont ignorés

→ *Exemple: "forêt" et "foret" proposent les mêmes résultats*

La zone de recherche multicritères par listes déroulantes

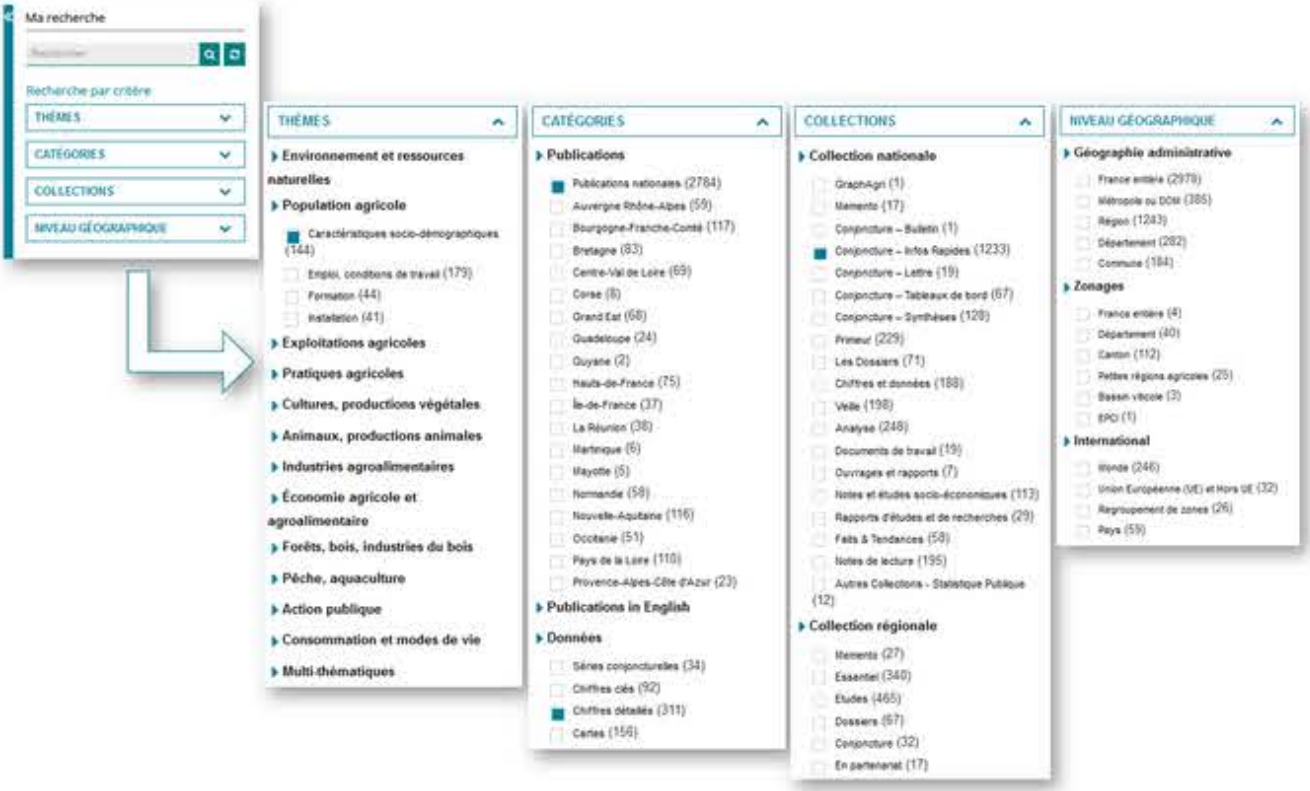

Ma recherche

Recherche par critère

THÈMES

CATÉGORIES

COLLECTIONS

NIVEAU GÉOGRAPHIQUE

THÈMES

- Environnement et ressources naturelles
- Population agricole
  - ■ Caractéristiques socio-démographiques (144)
  - ☐ Emploi, conditions de travail (179)
  - ☐ Formation (44)
  - ☐ Installation (41)
- Exploitations agricoles
- Pratiques agricoles
- Cultures, productions végétales
- Animaux, productions animales
- Industries agroalimentaires
- Économie agricole et agroalimentaire
- Forêts, bois, industries du bois
- Pêche, aquaculture
- Action publique
- Consommation et modes de vie
- Multi-thématiques

CATÉGORIES

- Publications
  - ■ Publications nationales (2784)
  - ☐ Auvergne Rhône-Alpes (59)
  - ☐ Bourgogne-Franche-Comté (117)
  - ☐ Bretagne (83)
  - ☐ Centre-Val de Loire (69)
  - ☐ Corse (8)
  - ☐ Grand Est (68)
  - ☐ Guadeloupe (24)
  - ☐ Guyane (2)
  - ☐ Hauts-de-France (75)
  - ☐ Île-de-France (37)
  - ☐ La Réunion (38)
  - ☐ Martinique (6)
  - ☐ Mayotte (5)
  - ☐ Normandie (58)
  - ☐ Nouvelle-Aquitaine (116)
  - ☐ Occitanie (51)
  - ☐ Pays de la Loire (110)
  - ☐ Provence-Alpes-Côte d'Azur (23)
- Publications in English
- Données
  - ☐ Séries conjoncturelles (34)
  - ☐ Chiffres clés (92)
  - ■ Chiffres détaillés (311)
  - ☐ Cartes (156)

COLLECTIONS

- Collection nationale
  - ☐ GraphAgri (1)
  - ☐ Memento (17)
  - ☐ Conjoncture – Bulletin (1)
  - ■ Conjoncture – Infos Rapides (1233)
  - ☐ Conjoncture – Lettre (19)
  - ☐ Conjoncture – Tableaux de bord (67)
  - ☐ Conjoncture – Synthèses (128)
  - ☐ Primeur (229)
  - ☐ Les Dossiers (71)
  - ☐ Chiffres et données (188)
  - ☐ Veille (198)
  - ☐ Analyse (248)
  - ☐ Documents de travail (19)
  - ☐ Ouvrages et rapports (7)
  - ☐ Notes et études socio-économiques (113)
  - ☐ Rapports d'études et de recherches (29)
  - ☐ Faits & Tendances (58)
  - ☐ Notes de lecture (195)
  - ☐ Autres Collections - Statistique Publique (12)
- Collection régionale
  - ☐ Memento (27)
  - ☐ Essentiel (340)
  - ☐ Études (465)
  - ☐ Dossiers (67)
  - ☐ Conjoncture (32)
  - ☐ En partenariat (17)

NIVEAU GÉOGRAPHIQUE

- Géographie administrative
  - ☐ France entière (2979)
  - ☐ Métropole ou DOM (385)
  - ☐ Région (1243)
  - ☐ Département (282)
  - ☐ Commune (184)
- Zonages
  - ☐ France entière (4)
  - ☐ Département (40)
  - ☐ Canton (112)
  - ☐ Petites régions agricoles (25)
  - ☐ Bassin viticole (3)
  - ☐ EPCI (1)
- International
  - ☐ Monde (246)
  - ☐ Union Européenne (UE) et Hors UE (32)
  - ☐ Regroupement de zones (26)
  - ☐ Pays (59)

En résumé, le moteur de recherche d'Agreste permet :

À gauche, le paramétrage de votre recherche :

- Une recherche textuelle en tapant des mots-clés dans l'espace de saisie à valider.
- Une recherche par critère.
- Une combinaison de *recherche multi-critères et recherche textuelle*. Taper le texte de recherche ; valider, puis sélectionner les critères.

À droite, la zone d'affichage des résultats fait paraître :

- Le nombre des résultats (exemple : afficher par défaut l'ensemble des publications, tableaux et cartes)
- Les échos de recherche sous la forme d'une liste
- Le nombre d'éléments présentés/page
- Les résultats de la recherche ordonnés selon le nombre d'occurrences rencontrées dans la publication/le tableau/la carte
- « **Tri par pertinence** » : toute recherche textuelle ou combinée avec un/des critère(s) est beaucoup améliorée en cliquant sur ce bouton. Penser à l'utiliser dans l'affichage des résultats.
- « **Tri par date** » permet d'afficher la liste des publications de la plus récente à la plus ancienne ; utile seulement si aucune recherche textuelle n'est effectuée.
- « **Réinitialiser** » : Réinitialiser Important : penser à réinitialiser entre deux opérations de recherche.

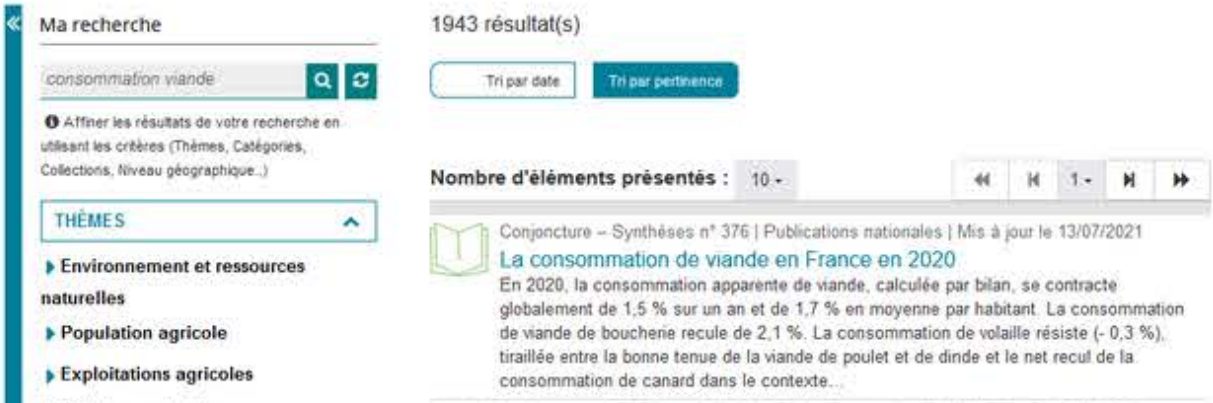

Ma recherche

consommation viande

Affiner les résultats de votre recherche en utilisant les critères (Thèmes, Catégories, Collections, Niveau géographique...)

THÈMES

- Environnement et ressources naturelles
- Population agricole
- Exploitations agricoles

1943 résultat(s)

Tri par date | Tri par pertinence

Nombre d'éléments présentés : 10

Conjoncture – Synthèses n° 376 | Publications nationales | Mis à jour le 13/07/2021

La consommation de viande en France en 2020

En 2020, la consommation apparente de viande, calculée par bilan, se contracte globalement de 1,5 % sur un an et de 1,7 % en moyenne par habitant. La consommation de viande de boucherie recule de 2,1 %. La consommation de volaille résiste (- 0,3 %), tiraillée entre la bonne tenue de la viande de poulet et de dinde et le net recul de la consommation de canard dans le contexte...

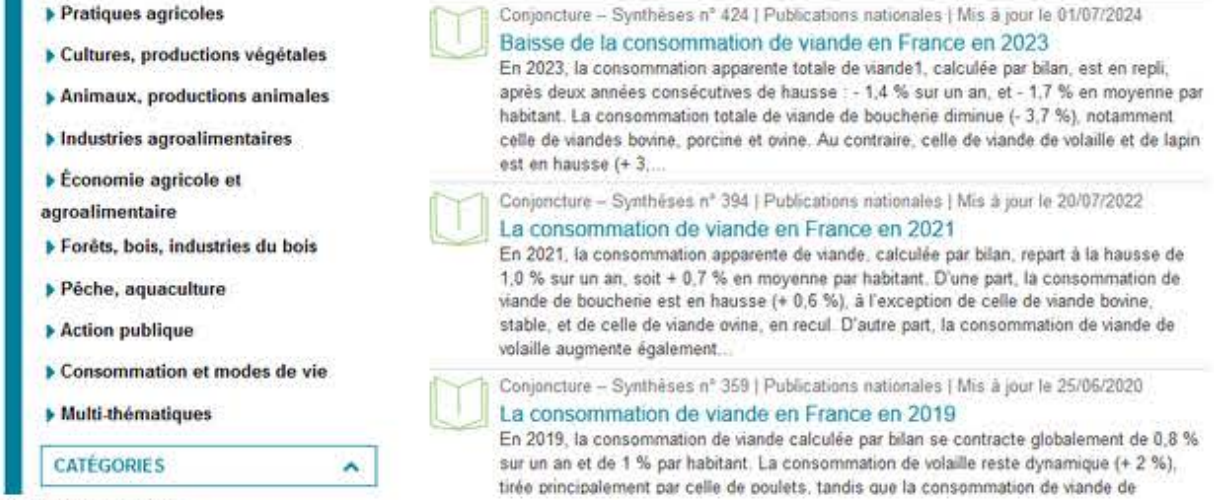
▸ Pratiques agricoles
▸ Cultures, productions végétales
▸ Animaux, productions animales
▸ Industries agroalimentaires
▸ Économie agricole et agroalimentaire
▸ Forêts, bois, industries du bois
▸ Pêche, aquaculture
▸ Action publique
▸ Consommation et modes de vie
▸ Multi-thématiques
CATÉGORIES

Conjoncture – Synthèses n° 424 | Publications nationales | Mis à jour le 01/07/2024

Baisse de la consommation de viande en France en 2023

En 2023, la consommation apparente totale de viande1, calculée par bilan, est en repli, après deux années consécutives de hausse : - 1,4 % sur un an, et - 1,7 % en moyenne par habitant. La consommation totale de viande de boucherie diminue (- 3,7 %), notamment celle de viandes bovine, porcine et ovine. Au contraire, celle de viande de volaille et de lapin est en hausse (+ 3,...

Conjoncture – Synthèses n° 394 | Publications nationales | Mis à jour le 20/07/2022

La consommation de viande en France en 2021

En 2021, la consommation apparente de viande, calculée par bilan, repart à la hausse de 1,0 % sur un an, soit + 0,7 % en moyenne par habitant. D'une part, la consommation de viande de boucherie est en hausse (+ 0,6 %), à l'exception de celle de viande bovine, stable, et de celle de viande ovine, en recul. D'autre part, la consommation de viande de volaille augmente également...

Conjoncture – Synthèses n° 359 | Publications nationales | Mis à jour le 25/06/2020

La consommation de viande en France en 2019

En 2019, la consommation de viande calculée par bilan se contracte globalement de 0,8 % sur un an et de 1 % par habitant. La consommation de volaille reste dynamique (+ 2 %), tirée principalement par celle de poulets, tandis que la consommation de viande de

Retour au sommaire

Les raccourcis au simple survol des grandes rubriques d'Agreste

> Rechercher plus facilement encore, avec des raccourcis, les publications, les tableaux et les cartes...

L'onglet volant sous CHIFFRES et ANALYSES : des raccourcis vers les produits les plus souvent recherchés

Au survol de cette rubrique, un menu apparaît porposant les thèmes les plus regardés, les types de produits les plus consultés, et les publications les plus fréquemment téléchargées Graph'Agri, Memento, Valeur vénale des terres, ainsi que sources phares et leurs produits de diffusion (SAA, Rica, Recensement agricole 2020)


RÉPUBLIQUE FRANÇAISE
Liberté
Égalité
Fraternité
agreste
La statistique, l'évaluation
et la prospective
du ministère de l'Agriculture
et de la Souveraineté alimentaire
CHIFFRES ET ANALYSES
SOURCES, DÉFINITIONS, MÉTHODES
SERVICES
NOUS CONNAÎTRE
THÈMES
Exploitations agricoles, population agricole
Cultures, productions végétales
Animaux, productions animales
Voir plus de Thèmes...
PUBLICATIONS
Publications nationales
Publications régionales
Publications in English
Voir plus de Catégories, de Collections...
TABLEAUX ET CARTES
Tableaux interactifs
Séries longues
Chiffres et Données
Bulletin mensuel de conjoncture
Cartes
Datavisualisation
LES PLUS FRÉQUENTS
• Graph'Agri, Mémento
• Valeur vénale des terres
Statistique agricole annuelle (SAA)
• Publications – Séries longues – Tableaux interactifs
Résultats économiques des exploitations (RICA)
• Publications – Séries longues – Tableaux interactifs – Microdonnées
#RA2020 RECENSEMENT AGRICOLE
• Âge des exploitants, devenir des exploitations
• Main-d'œuvre et externalisation
• Signes de qualité ou d'origine
• Circuits courts
• Principaux résultats – Main indicators

Les autres onglets au survol de la souris sur chacune des trois autres principales rubriques d'Agreste permettent de voir en profondeur les sous-menus que chacune propose.

L'utilisateur peut aussi cliquer sur la rubrique principale et consulter ces sous-menus qui se présentent sous la forme de pavés de couleur rectangulaires cliquables.

Retour au sommaire

Les raccourcis au simple survol des autres grandes rubriques d'Agreste :

SOURCES, DEFINITIONS, METHODES | SERVICES | NOUS CONNAITRE

Une vue immédiate est alors proposée sur les contenus. Si l'internaute préfère cliquer sur la rubrique, il accède aux pavés de couleur des sous-rubriques, et ainsi de suite.

> Les informations sur les enquêtes, la méthodologie, les nomenclatures…

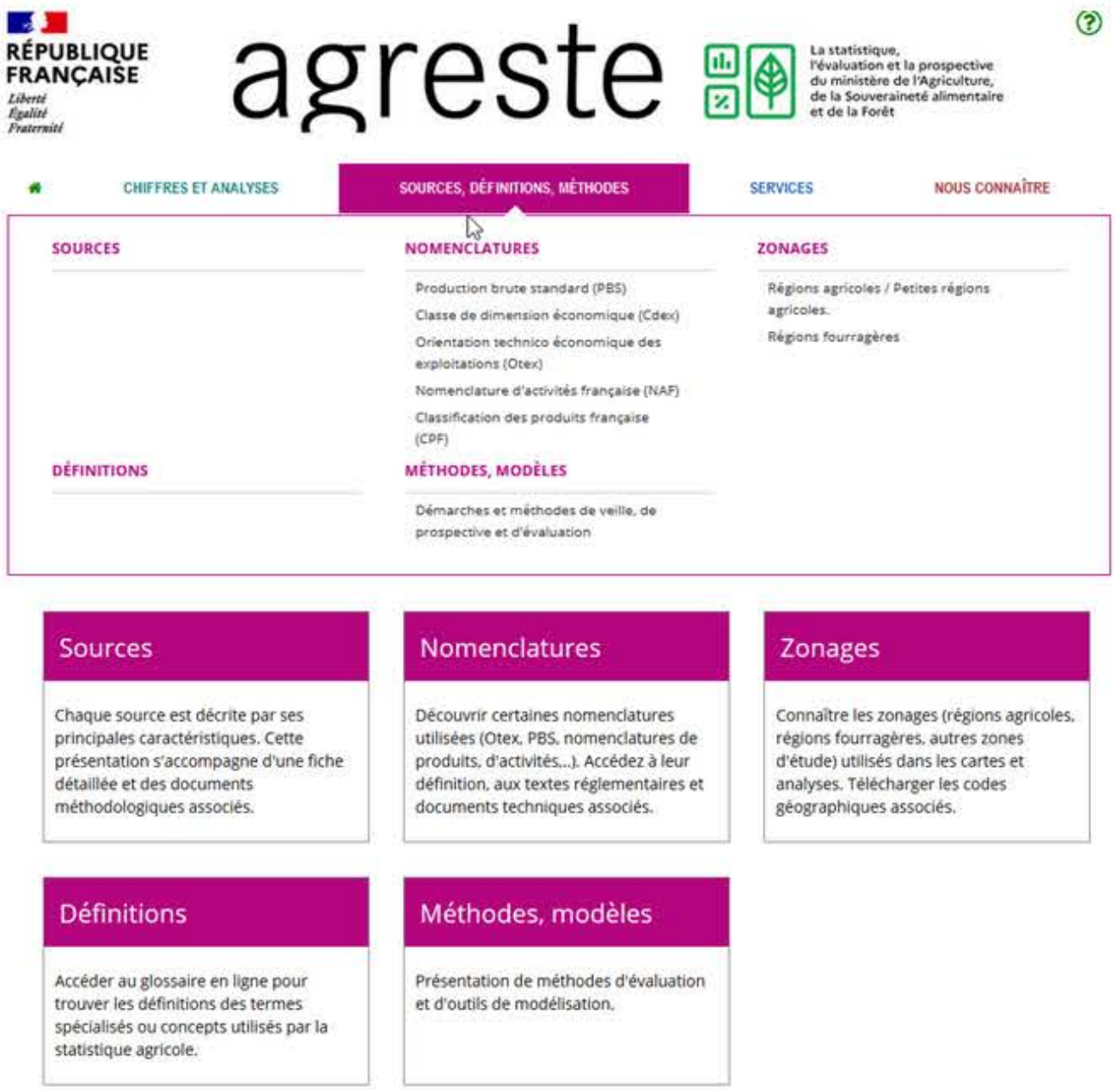

RÉPUBLIQUE FRANÇAISE
Liberté
Égalité
Fraternité

agreste

La statistique, l'évaluation et la prospective du ministère de l'Agriculture, de la Souveraineté alimentaire et de la Forêt

CHIFFRES ET ANALYSES | SOURCES, DÉFINITIONS, MÉTHODES | SERVICES | NOUS CONNAÎTRE

SOURCES

NOMENCLATURES
- Production brute standard (PBS)
- Classe de dimension économique (Cdex)
- Orientation technico économique des exploitations (Otex)
- Nomenclature d'activités française (NAF)
- Classification des produits française (CPF)

ZONAGES
- Régions agricoles / Petites régions agricoles.
- Régions fourragères

DÉFINITIONS

MÉTHODES, MODÈLES
- Démarches et méthodes de veille, de prospective et d'évaluation

Sources

Chaque source est décrite par ses principales caractéristiques. Cette présentation s'accompagne d'une fiche détaillée et des documents méthodologiques associés.

Nomenclatures

Découvrir certaines nomenclatures utilisées (Otex, PBS, nomenclatures de produits, d'activités,…). Accédez à leur définition, aux textes réglementaires et documents techniques associés.

Zonages

Connaître les zonages (régions agricoles, régions fourragères, autres zones d'étude) utilisés dans les cartes et analyses. Télécharger les codes géographiques associés.

Définitions

Accéder au glossaire en ligne pour trouver les définitions des termes spécialisés ou concepts utilisés par la statistique agricole.

Méthodes, modèles

Présentation de méthodes d'évaluation et d'outils de modélisation.

> Les accès aux données individuelles, la F.A.Q. - Nous contacter, les tutoriels…



RÉPUBLIQUE FRANÇAISE
Liberté
Égalité
Fraternité

agreste

La statistique, l'évaluation et la prospective du ministère de l'Agriculture, de la Souveraineté alimentaire et de la Forêt

CHIFFRES ET ANALYSES | SOURCES, DÉFINITIONS, MÉTHODES | SERVICES | NOUS CONNAÎTRE

VOIR LES ENQUÊTES EN COURS
- Accéder aux questionnaires des enquêtes en cours
- Répondre aux enquêtes sur le site Mes démarches

ACCÉDER AUX DONNÉES INDIVIDUELLES
- Données individuelles anonymisées et non anonymisées
- Données du RICA

S'ABONNER
- Abonnements
- Protection des données personnelles

FAQ - NOUS CONTACTER

ACHETER NOS PUBLICATIONS COMMANDER UN PRODUIT SUR MESURE
- Acheter nos publications
- Commander un produit sur mesure

AIDE
- Trouver une information sur le site
- Utiliser les tableaux interactifs
- Utiliser les cartes interactives

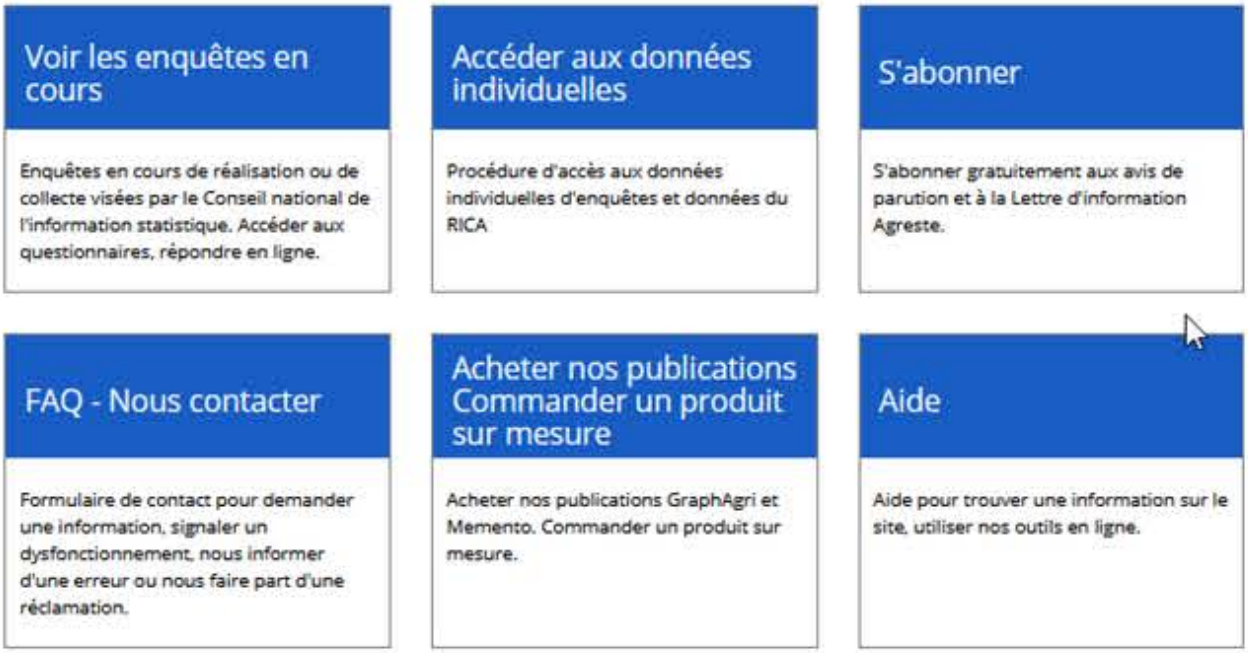

Voir les enquêtes en cours

Enquêtes en cours de réalisation ou de collecte visées par le Conseil national de l'information statistique. Accéder aux questionnaires, répondre en ligne.

Accéder aux données individuelles

Procédure d'accès aux données individuelles d'enquêtes et données du RICA

S'abonner

S'abonner gratuitement aux avis de parution et à la Lettre d'information Agreste.

FAQ - Nous contacter

Formulaire de contact pour demander une information, signaler un dysfonctionnement, nous informer d'une erreur ou nous faire part d'une réclamation.

Acheter nos publications Commander un produit sur mesure

Acheter nos publications GraphAgri et Memento. Commander un produit sur mesure.

Aide

Aide pour trouver une information sur le site, utiliser nos outils en ligne.

> Le service statistique ministériel de l'agriculture ...

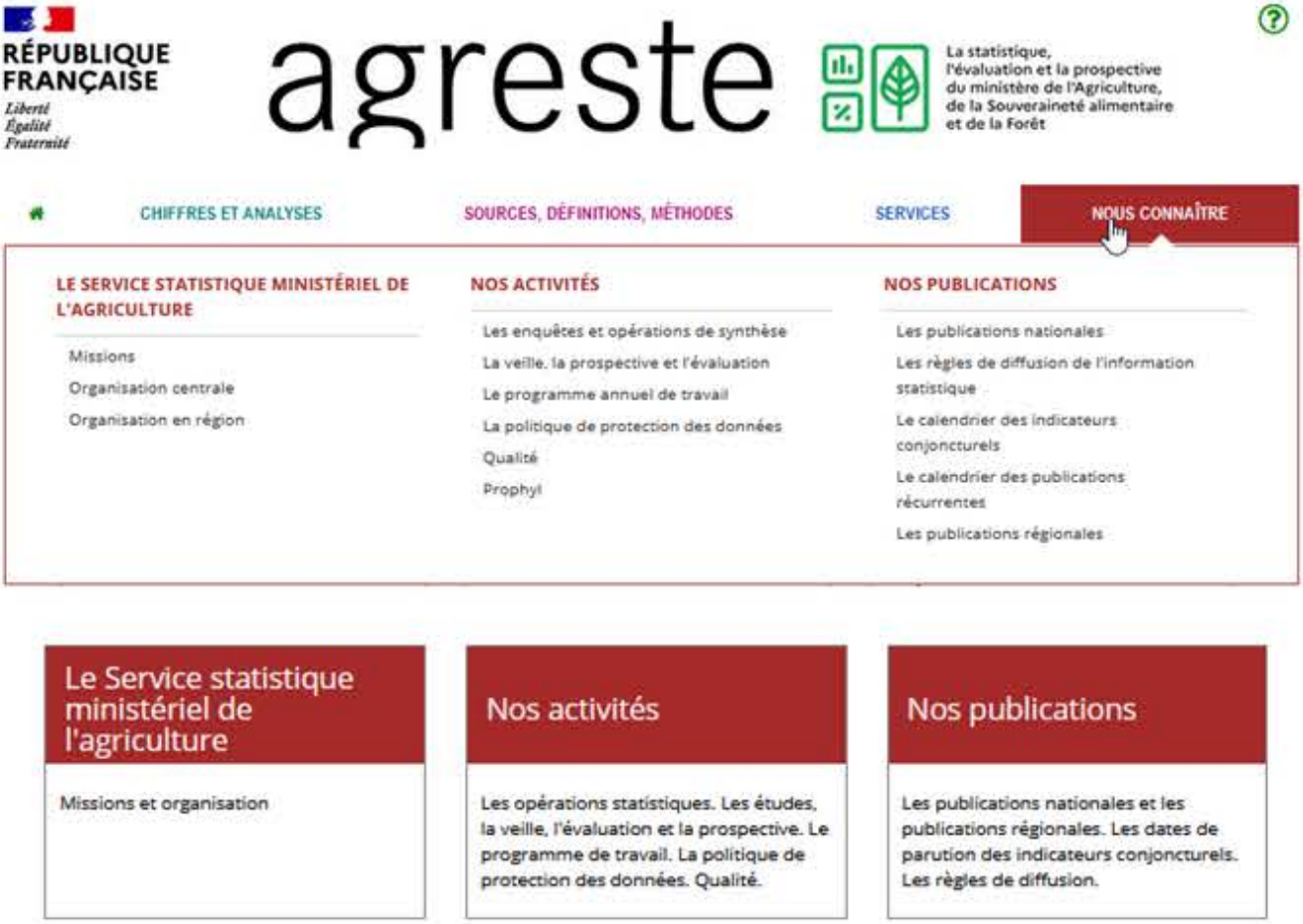

RÉPUBLIQUE FRANÇAISE
Liberté
Égalité
Fraternité
agreste
La statistique, l'évaluation et la prospective du ministère de l'Agriculture, de la Souveraineté alimentaire et de la Forêt
CHIFFRES ET ANALYSES
SOURCES, DÉFINITIONS, MÉTHODES
SERVICES
NOUS CONNAÎTRE
LE SERVICE STATISTIQUE MINISTÉRIEL DE L'AGRICULTURE
Missions
Organisation centrale
Organisation en région
NOS ACTIVITÉS
Les enquêtes et opérations de synthèse
La veille, la prospective et l'évaluation
Le programme annuel de travail
La politique de protection des données
Qualité
Prophyl
NOS PUBLICATIONS
Les publications nationales
Les règles de diffusion de l'information statistique
Le calendrier des indicateurs conjoncturels
Le calendrier des publications récurrentes
Les publications régionales

Le Service statistique ministériel de l'agriculture

Missions et organisation

Nos activités

Les opérations statistiques. Les études, la veille, l'évaluation et la prospective. Le programme de travail. La politique de protection des données. Qualité.

Nos publications

Les publications nationales et les publications régionales. Les dates de parution des indicateurs conjoncturels. Les règles de diffusion.